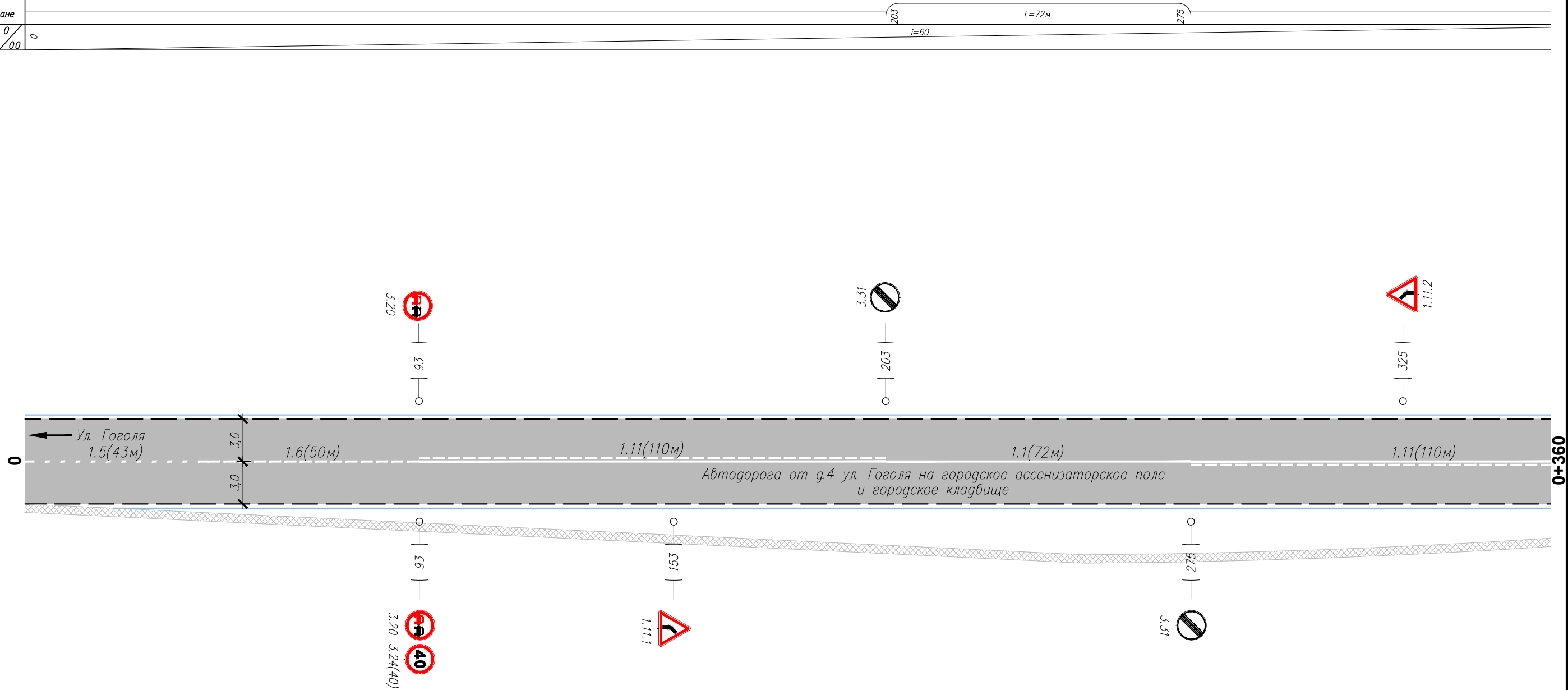
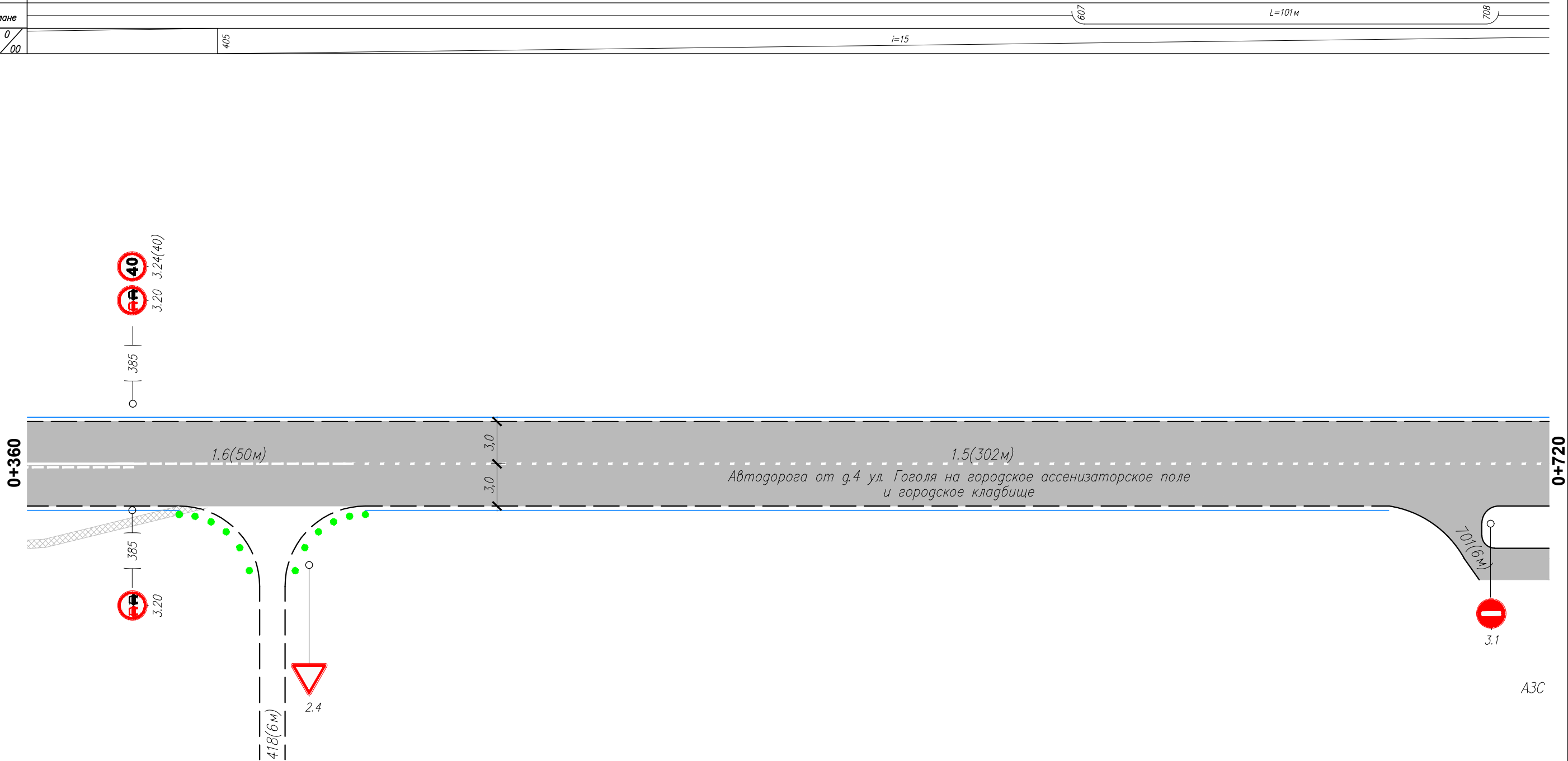


Тротуары слева	
Дорожные ограждения и направл. уст-ва слева	
Дорожные ограждения и направл. уст-ва по осевой	
Горизонтальная дорожная разметка слева	2-я от осевой
	1-я от осевой
Элементы дороги в плане	
Элементы дороги в продольном профиле	<div><div>0</div><div>00</div></div>



Горизонтальная дорожная разметка справа	Осевая линия	1.5(43м) 0-43	1.6(50м) 43-93	1.1(110м) 93-203	1.1(72м) 203-275	1.1(110м) 275-385
	1-я от осевой					
	2-я от осевой					
Дорожные ограждения и направл. уст-ва справа						
Тротуары справа		0				

Тротуары слева		
Дорожные ограждения и направл. уст-ва слева		
Дорожные ограждения и направл. уст-ва по осевой		
Горизонтальная дорожная разметка слева	2-я от осевой	
	1-я от осевой	
Элементы дороги в плане		
Элементы дороги в продольном профиле	0/00	405

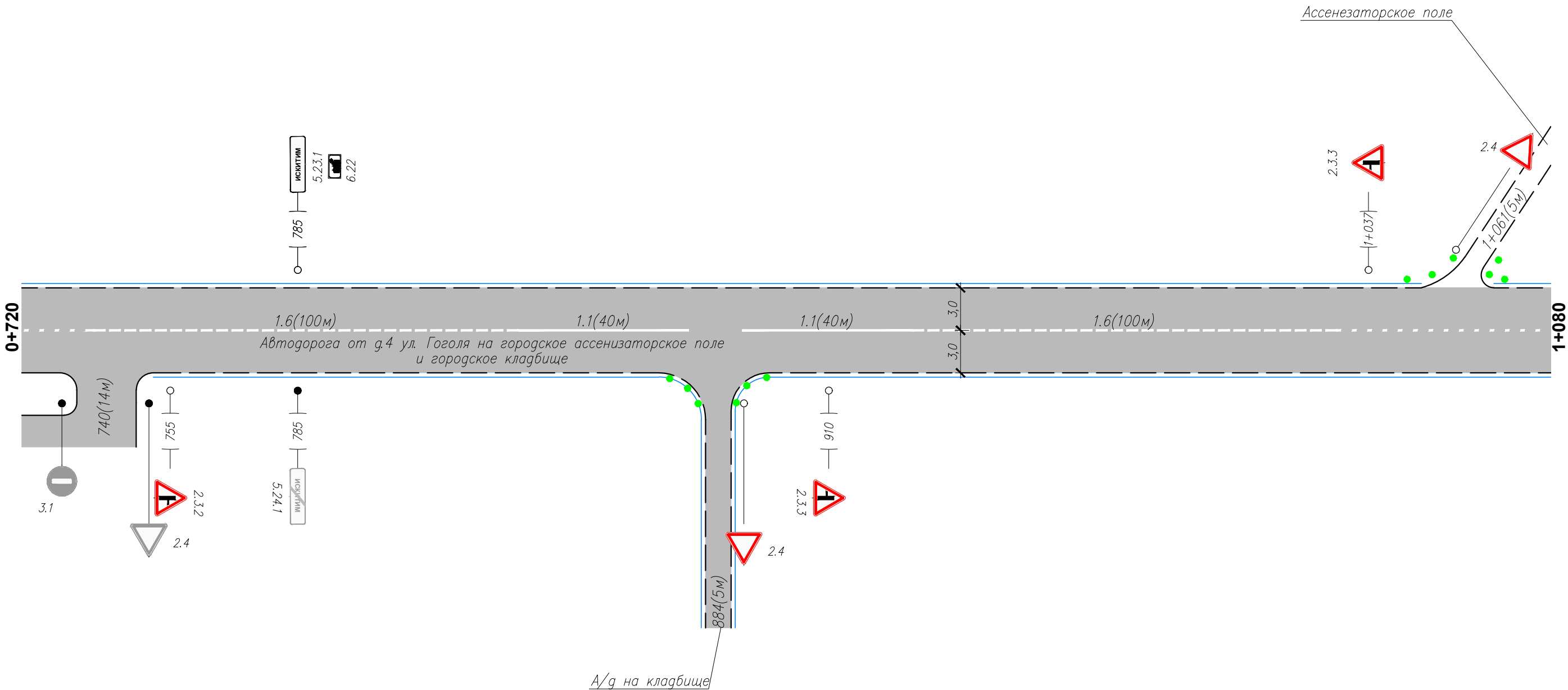


Инв. N подлин.	Подпись и дата	Взам. инв. N
----------------	----------------	--------------

Горизонтальная дорожная разметка справа	Осевая линия	1.6(50м) 385-435	1.5(302м) 435-737
	1-я от осевой		
	2-я от осевой		
Дорожные ограждения и направл. уст-ва справа	Сиг. ст(6 шт)	396-413	Сиг. ст(6 шт) 421-440
	Тротуары справа	396	

Изм.	Кол.уч.	Лист	N док	Подп.	Дата	Автомобильная дорога от д.4 ул. Гоголя на городское ассенизаторское поле и городское кладбище	Лист 2
------	---------	------	-------	-------	------	---	-----------

Тротуары слева		
Дорожные ограждения и направл. уст-ва слева		См. см(3 шт)См. см(3 шт) 1046-1058 1066-1069
Дорожные ограждения и направл. уст-ва по осевой		
Горизонтальная дорожная разметка слева	2-я от осевой	
	1-я от осевой	
Элементы дороги в плане		
Элементы дороги в продольном профиле		0/00890



Инв. N подлин.	Взам инв. N
Подпись и дата	

Горизонтальная дорожная разметка справа	Осевая линия	1.6(100м) 737-837	1.1(40м) 837-877	1.1(40м) 890-930	1.6(100м) 930-1030	1.5(34м) 1030-1064
	1-я от осевой					
	2-я от осевой					
Дорожные ограждения и направл. уст-ва справа		См. см(3 шт)См. см(3 шт) 873-879 888-896				
Тротуары справа						

Изм.	Кол.уч.	Лист	N док	Подп.	Дата	Автодорога от д.4 ул. Гоголя на городское ассенизаторское поле и городское кладбище	Лист 3
------	---------	------	-------	-------	------	---	-----------

Сводная ведомость объемов горизонтальной дорожной разметки

№ км	1.1	1.5	1.6	1.11	Площадь на км, м2
Ширина, м	п.м.	п.м.	п.м.	п.м.	
Коэф. Прив.	0,1	0,1	0,1	0,1	
	1	0,25	0,75	1,75	
1	152	345	300	220	84,83
2	0	559	0	0	13,98
Итого:	152,00	904,00	300,00	220,00	
линейные км	0,152	0,904	0,300	0,220	
приведенный км	0,152	0,226	0,225	0,385	Всего, м2:
Площадь, м2	15,20	22,60	22,50	38,50	98,80
Площадь желтой краски, м2	0,00	0,00	0,00	0,00	0,00
Площадь белой краски, м2	15,20	22,60	22,50	38,50	98,80

Инв. N подлин.	Подпись и дата	Взам инв. N

Ведомость размещения дорожных знаков

№ п/п	Номер знака по ГОСТ Р 52290-2004	Наименование знака	Типоразмер знака	Площадь знаков, м2 (для знаков индивидуального проектирования)	Адрес (км + м)	Установлено/требуется установить	Количество	Месторасположение	
1	2	3	4	5	6	7	8	9	10
		ПРЕДУПРЕЖДАЮЩИЕ ЗНАКИ							
1	1.11.1	Опасный поворот	2		0+153	требуется	1		справа
2	1.11.2	Опасный поворот	2		0+325	требуется	1	слева	
		Итого установлено					0		
		Итого требуется					2		
		Итого					2		
		ЗНАКИ ПРИОРИТЕТА							
3	2.3.2	Примыкание второстепенной дороги	2		0+755	требуется	1		справа
4	2.3.3	Примыкание второстепенной дороги	2		0+910	требуется	1		справа
5			2		1+037	требуется	1	слева	
6	2.4	Уступите дорогу	2		на примыкании	установлен	1	слева	
7			2		на примыкании	требуется	1	слева	
8			2		на примыкании	требуется	1		справа
9			2		на примыкании	требуется	1		справа
		Итого установлено					1		
		Итого требуется					6		
		Итого					7		
		ЗАПРЕЩАЮЩИЕ ЗНАКИ							
10	3.1	Въезд запрещен	2		на примыкании	установлен	1		справа
11			2		на примыкании	требуется	1		справа
12	3.20	Обгон запрещен	2		0+093	требуется	1		справа
13			2		0+385	требуется	1	слева	
14			2		0+093	требуется	1	слева	
15			2		0+385	требуется	1		справа
16	3.24(40)	Ограничение максимальной скорости 40 км/ч	2		0+093	требуется	1		справа
17			2		0+385	требуется	1	слева	
18	3.31	Конец всех ограничений	2		0+203	требуется	1	слева	
19			2		0+275	требуется	1		справа
		Итого установлено					1		
		Итого требуется					9		
		Итого					10		
		ЗНАКИ ОСОБЫХ ПРЕДПИСАНИЙ							
20	5.23.1	Начало населенного пункта	2		0+785	требуется	1	слева	
21	5.24.1	Конец населенного пункта	2		0+785	установлен	1		справа
		Итого установлено					1		
		Итого требуется					1		
		Итого					2		
		ЗНАКИ ОСОБЫХ ПРЕДПИСАНИЙ							
22	6.22	Фотофиксация	2		0+785	требуется	1	слева	
		Итого установлено					0		
		Итого требуется					1		
		Итого					1		
		Итого установлено					3		
		Итого требуется					19		
		Итого					22		

Инв. N подлин.

Подпись и дата

Взам. инв. N

Ведомость размещения сигнальных столбиков

№ п/п	Начало участка, км+м	Конец участка, км+м	Протяженность,м		Расположение	Материал	Зона расположения
			Проектируемые в соответствии с нормативными документами,м/шт	Фактически установленные, м/шт			
1	2	3	4	5	6	7	8
Итого			65/24	19/3			
1	0+396	0+413	17/6		Справа		
2	0+421	0+440	19/6		Справа		
3	0+873	0+879	6/3		Справа		
4	0+888	0+896	8/3		Справа		
5	1+046	1+058	12/3		Слева		
6	1+066	1+069	3/3		Слева		

Инв. N подлин.	Подпись и дата	Взам. инв. N

Ведомость размещения искусственного освещения

№ п/п	Начало участка, км+м	Конец участка, км+м	Объект установки	Количество опор \ светильников	Протяженность,м		Расположение
					Проектируемые в соответствии с нормативными документами,м	Фактически установленные,м	
1	2	3	4	5	6	7	8
Итого				1\1	0	0	
1	0+000	0+000		1\1		0	Справа

Инв. N подлин.	Подпись и дата	Взам. инв. N

Ведомость размещения пешеходных дорожек (тротуаров)

№ п/п	Начало участка, км+м	Конец участка, км+м	Расположение	Объект установки	Протяженность,м	
					Проектируемые в соответствии с нормативными документами,м	Фактически установленные,м
1	2	3	4	5	6	7
Итого					0	396
1	0+000	0+396	Справа			396

Инв. N подлин.	Подпись и дата	Взам. инв. N